

TEILÄNDERUNG DER BAURECHTLICHEN GRUNDORDNUNG  
DER STADT BIEL IM BEREICH

*MODIFICATION PARTIELLE DE LA REGLEMENTATION  
FONDAMENTALE EN MATIERE DE CONSTRUCTION DE LA VILLE  
DE BIENNE DANS LE SECTEUR*

**"HINTERGASSE" / "RUE ARRIÈRE"**

**Baulinienplan / Plan d'alignements**

Teiländerung der Baulinienordnung der Stadt Biel, genehmigt durch das Amt für  
Gemeinden und Raumordnung am 20. Oktober 2004

*Modification partielle de la réglementation des alignements de la Ville de Bienne, approuvé  
par l'Office des affaires communales et de l'organisation du territoire le 20 octobre 2004*

**Genehmigungsvermerke**

Vorprüfung vom -

Publikation im Amtsanzeiger vom **06. + 13.07.2016** und **02 + 09.11.2016**

Öffentliche Planaufgabe vom **06.07.2016 - 05.08.2016** und **02.11.2016 - 02.12.2016**

Persönliche Benachrichtigung der Grundeigentümer am -

Eingereichte Einsprachen -

Rechtsverwahrungen -

Einspracheverhandlungen -

Unerledigte Einsprachen -

Erledigte Einsprachen -

Rechtsverwahrungen -

**Beschluss**

Durch den Gemeinderat am **24.08.2016**

Die Richtigkeit dieser Angaben bescheinigt

**Namens des Gemeinderates**

Der Stadtpräsident

Die Stadtschreiberin

Erich Fehr

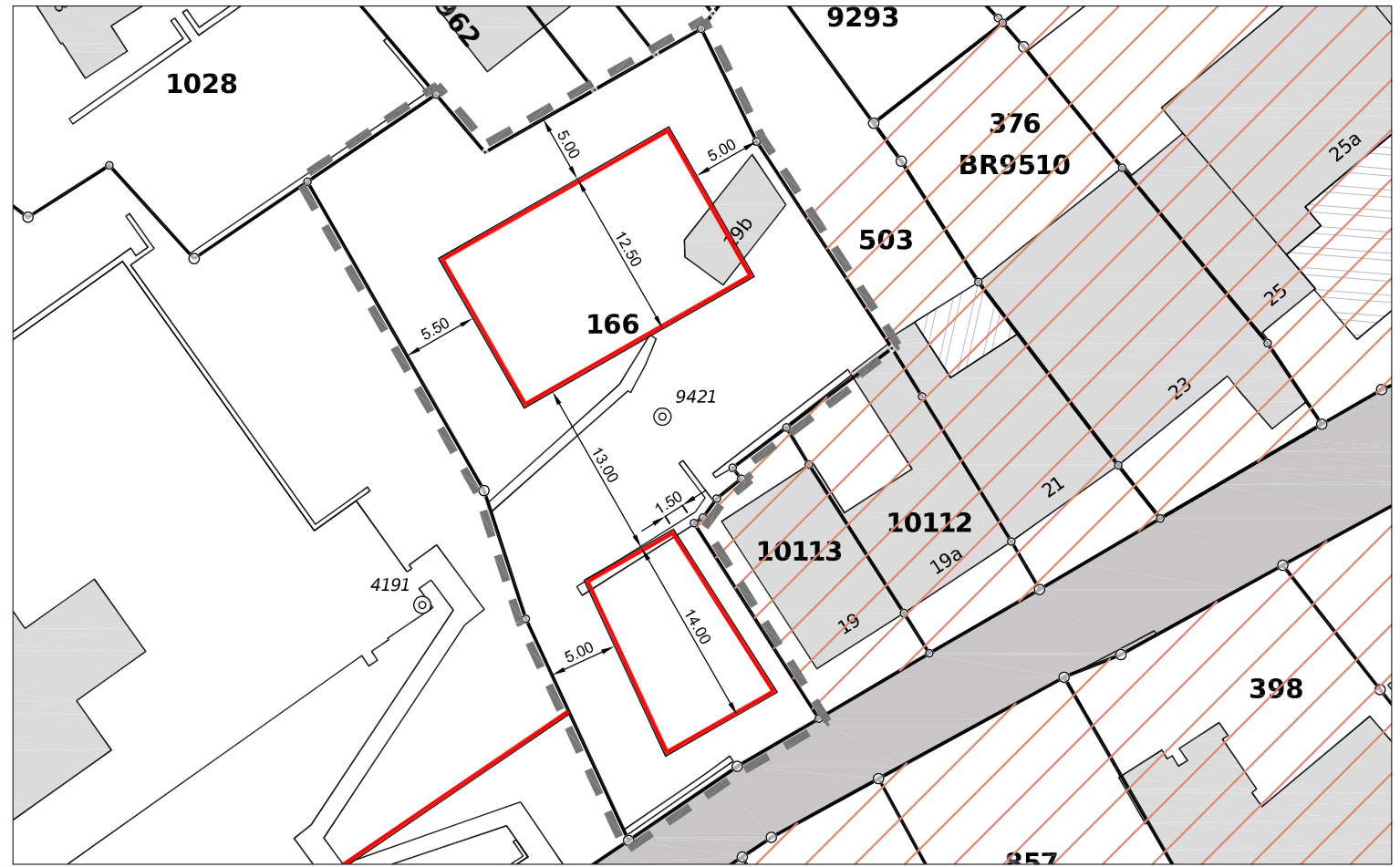
Barbara Labbé

**Genehmigt durch das Amt für Gemeinden und Raumordnung**

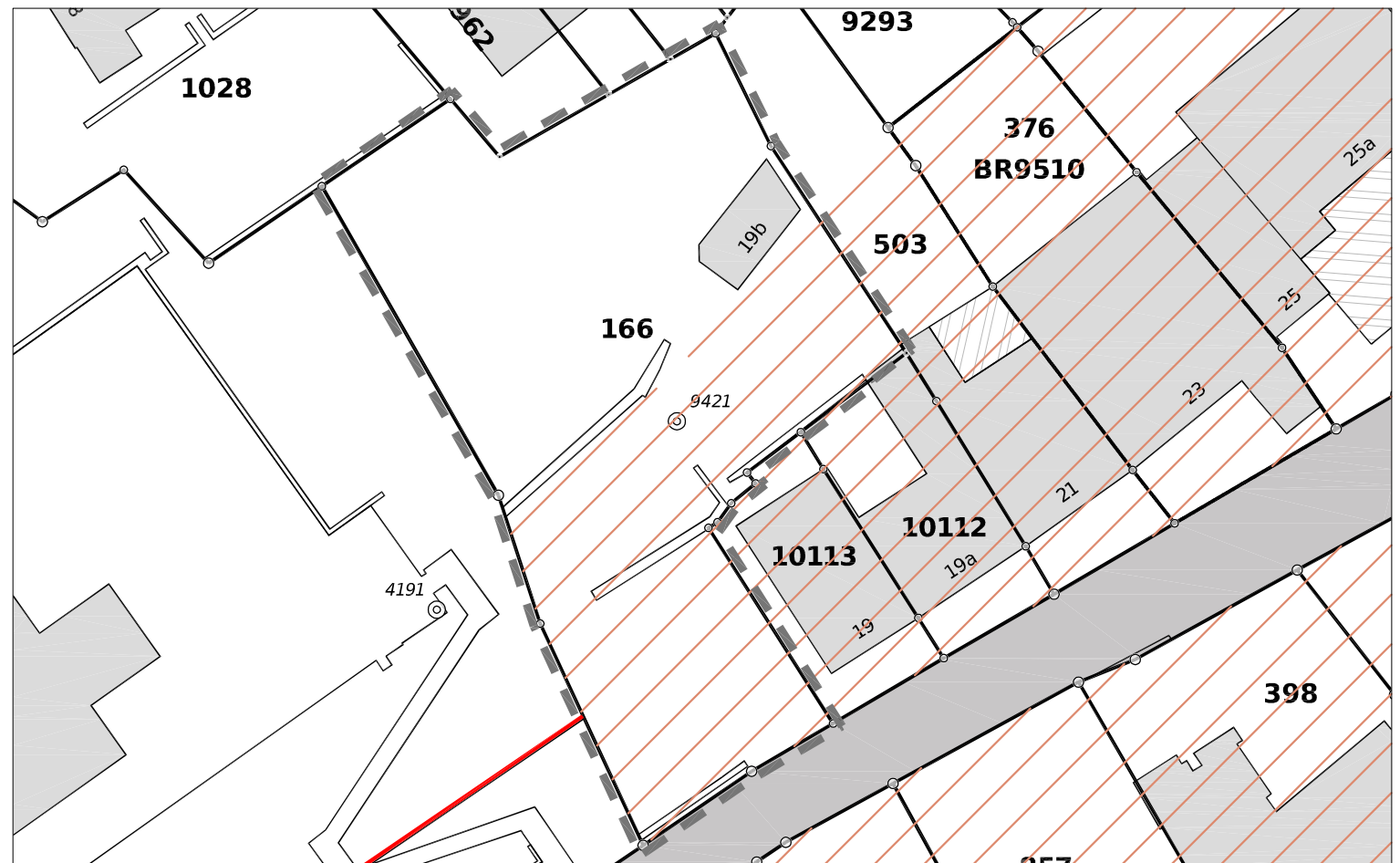
20. Dezember 2016

Massstab / Echelle 1:500




### Baulinienplan NEU




### Baulinienplan AUFZUHEBEN



#### Legende / Légende

-  Änderungsperimeter  
*périmètre de modification*
-  Baulinien  
*Alignements*
-  Öffentlicher Verkehrsraum  
*Espace routier public*

#### Hinweise / Indications:

-  Zonen mit Planungspflicht  
*Zones à planification obligatoire*

